


СОГЛАСОВАНО
Начальник ОГИБДД ОМВД
России по Угличскому району
майор полиции



А.С. Росинов

УТВЕРЖДАЮ
Директор МОУ Маймерской ООШ



Н.А. Ваульчикова

2024 г.

ПАСПОРТ

дорожной безопасности образовательного учреждения
(типовой)

Муниципальное общеобразовательное учреждение Маймерская основная
общеобразовательная школа
(наименование образовательного учреждения)

2024 год

Общие сведения

Муниципальное общеобразовательное учреждение Маймерская основная
общеобразовательная школа
(наименование ОУ)

Тип ОУ общеобразовательное

Юридический адрес ОУ: 152600 Ярославская обл., Угличский р-н, д. Маймеры

Фактический адрес ОУ: 152600 Ярославская обл., Угличский р-н, д. Маймеры

Руководители ОУ:

Директор (заведующий) Ваульчикова Наталья Александровна 8(48532)4-81-82
(фамилия, имя, отчество) (телефон)

Заместитель директора
по учебной работе нет
(фамилия, имя, отчество) (телефон)

Заместитель директора
по воспитательной работе нет
(фамилия, имя, отчество) (телефон)

Ответственные сотрудники
муниципального органа
управления образованием

механик МУ ЦООУ
(должность)
Чернов Виктор Александрович 8(48532) 2-07-67
(фамилия, имя, отчество) (телефон)

Ответственные от
отдела ГИБДД М инспектор по профилактике ДДТ
(должность)

старший лейтенант Мальцева М.В. 8(48532) 2-02-59
(фамилия, имя, отчество) (телефон)

Ответственные педагоги
за мероприятия по профилактике
детского травматизма учитель ОБЖ
(должность)

Репникова Ольга Александровна 8(48532)4-81-82
(фамилия, имя, отчество) (телефон)

Количество обучающихся (воспитанников) 19

Наличие уголка по БДД в вестибюле школы
(если имеется, указать место расположения)

Наличие класса по БДД нет
(если имеется, указать место расположения)

Наличие автогородка (площадки) по БДД нет

Наличие автобуса в ОУ (школьного) или любого другого, предназначенного для
перевозки обучающихся (воспитанников) нет
(при наличии автобуса)

Владелец автобуса _____

(ОУ, муниципальное образование и др.)

Время занятий в ОУ:

1-ая смена: 8:30 – 14:40

2-ая смена: нет

внеклассные занятия: 14:00 – 15:00

Телефоны оперативных служб:

МЧС 01, 112, 2-10-21.

Полиция 02, 2-22-22

ОГИБДД г.Углич –2-25-22, 2-39-00

Угличское отделение ФСБ 2-28-22

Отделение ГО ЦС 2-04-64

ЕДДС 9-24-45

І. План - схема МОУ Маймерской ООШ

Разъяснения к плану - схеме района расположения МОУ Маймерской ООШ

1. Район расположения образовательного учреждения определяется следующими населёнными пунктами: д. Куначёво, д. Маймеры. дорожной сетью с учетом остановок общественного транспорта в д. Куначёво и д. Маймеры. Центром которой является непосредственно образовательное учреждение.

2. Территория, указанная в схеме, включает в себя:

- образовательное учреждение;
- автомобильные дороги и тротуары;

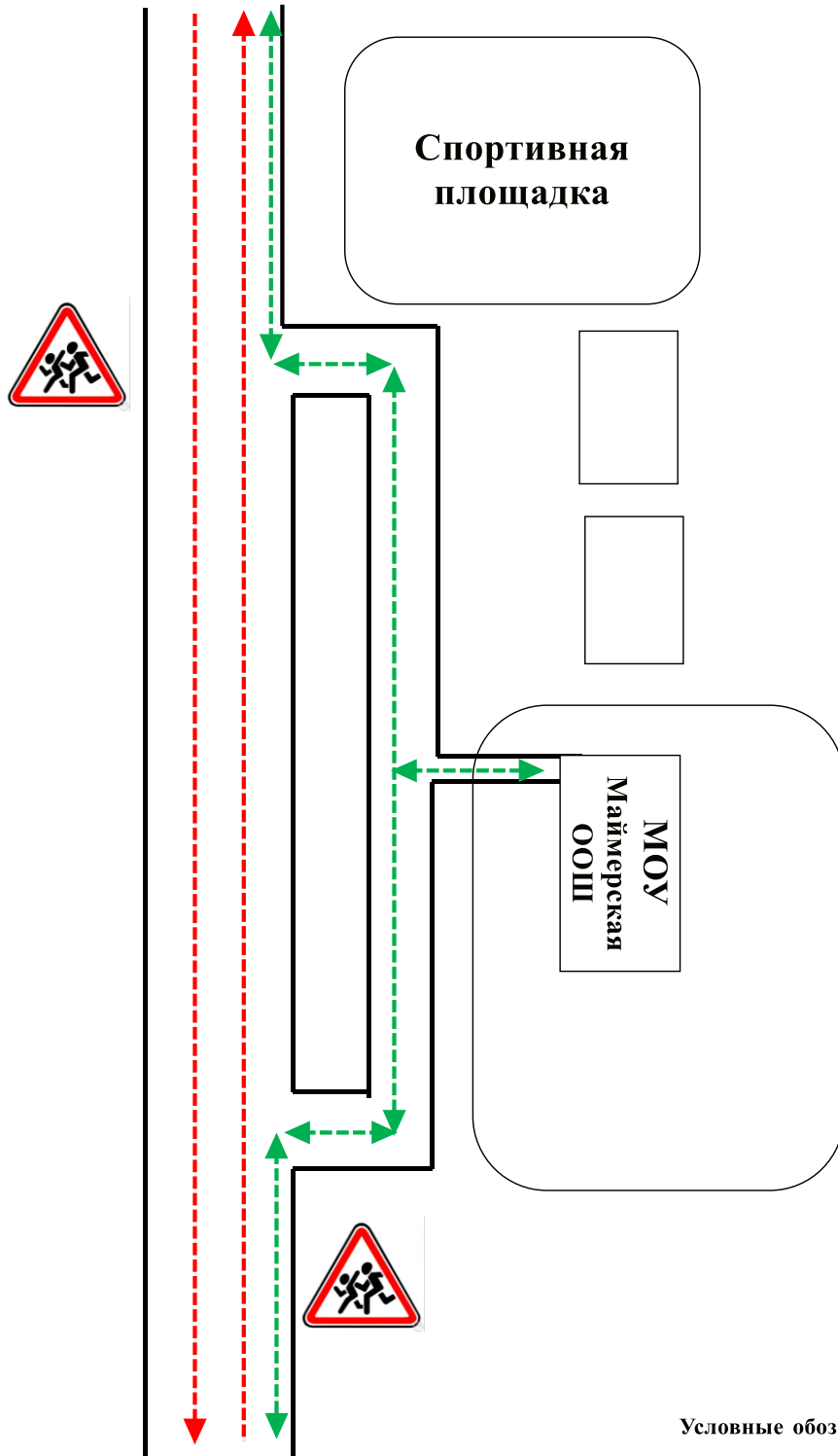
3. На схеме обозначено:

- расположение зданий и сооружений;
- автомобильная дорога;
- пути движения транспортных средств;
- пути движения обучающихся в/из образовательного учреждения;
- жилые дома





Схема разработана для общего представления о районе расположения ОУ. Для изучения безопасности движения обучающихся МОУ Маймерской ООШ на схеме обозначены наиболее частые пути движения обучающихся от дома к ОУ и обратно.

При исследовании маршрутов движения обучающихся уделено особое внимание опасным зонам, где часто обучающиеся пересекают проезжую часть не по пешеходному переходу.

План-схема района расположения МОУ Маймерской ООШ, пути движения транспортных средств и обучающихся.



Условные обозначения

-  Направление движения детей
-  Направление движения транспорта
-  "Осторожно дети"
-  Здания, сооружения